

## СООБЩЕНИЕ

### о возможном установлении публичного сервитута

Министерство имущественных отношений Кировской области сообщает, что ПАО «Россети Центр и Приволжье» подано ходатайство об установлении публичного сервитута в отношении земельных участков с кадастровыми номерами: 43:05:320711:12, 43:05:320711:25, 43:05:320711:371, 43:05:320711:118, а также в отношении территории кадастрового квартала: 43:05:320711.

#### **Цели установления публичного сервитута:**

Для эксплуатации объекта электросетевого хозяйства - ПС Рудничная 110/35/6 кВ, кадастровый номер ОКС 43:05:320711:146.

#### **Адрес или иное описание местоположения земельного участка (участков), в отношении которого испрашивается публичный сервитут**

Кировская область, Верхнекамский район, пос. Рудничный согласно прилагаемой схеме.

**Адрес, по которому заинтересованные лица могут ознакомиться с поступившим ходатайством об установлении публичного сервитута и прилагаемым к нему описанием местоположения границ публичного сервитута, подать заявления об учете прав на земельные участки, а также срок подачи указанных заявлений, время приема заинтересованных лиц для ознакомления с поступившим ходатайством об установлении публичного сервитута:**

Министерство имущественных отношений Кировской области.

Кировская область г. Киров обл., ул. Защитников Отечества, 69, каб. 445 с 9:00 до 18:00, перерыв с 12:30 до 13:15.

Контактный телефон: 8(332) 27-27-33, (доб. 3350, 3355).

Правообладатели земельных участков, в отношении которых испрашивается публичный сервитут, если их права не зарегистрированы в Едином государственном реестре недвижимости, в течение 15 дней со дня опубликования данного сообщения подают заявления об учете их прав (обременений прав) на земельные участки с приложением копий документов, подтверждающих эти права (обременения прав) с указанием способа связи с заявителем (адрес, телефон, адрес электронной почты и т.д.)

**Официальные сайты в информационно-телекоммуникационной сети «Интернет», на которых размещается сообщение о поступившем ходатайстве об установлении публичного сервитута:**

<https://admverx.gosuslugi.ru/dlya-zhiteley/novosti-i-reportazhi/>; <https://dgs.kirovreg.ru/>

## ГРАФИЧЕСКОЕ ОПИСАНИЕ

местоположения границ населенных пунктов, территориальных зон, особо охраняемых природных территорий, зон с особыми условиями использования территории

*Публичный сервитут существующего объекта электросетевого хозяйства - ПС Рудничная 110/35/6 кВ, местоположение: Кировская область, Верхнекамский район, пгт. Рудничный*

(наименование объекта, местоположение границ которого описано (далее - объект))

### Раздел 1

#### Сведения об объекте

№ п/п	Характеристики объекта	Описание характеристик
1	2	3
1	Местоположение объекта	Кировская область, Верхнекамский район, Рудничный посёлок городского типа.
2	Площадь объекта ± величина погрешности определения площади (Р ± ΔР)	19 119 ± 48 м <sup>2</sup>
3	Иные характеристики объекта	<p>Вид объекта реестра границ: Граница публичного сервитута Реестровый номер: Публичный сервитут 1 Кадастровый номер квартала: 43:05:320711 Вид или наименование публичного сервитута по документу: Публичный сервитут устанавливается в целях эксплуатации существующего объекта электросетевого хозяйства - ПС Рудничная 110/35/6 кВ, местоположение: Кировская область, Верхнекамский район, пгт. Рудничный, с кадастровым номером 43:05:320711:146, срок действия публичного сервитута составляет 49 лет. Владелец публичного сервитута - ПАО «Россети Центр и Приволжье» (Кировская область, г. Киров, ул. Спасская, д. 51, <a href="mailto:segr@kr.mrsk-cp.ru">segr@kr.mrsk-cp.ru</a>)</p> <p>Орган, принявший решение об установлении публичного сервитута: Министерство имущественных отношений Кировской области Источники официального опубликования: - Цель установления публичного сервитута: Размещение объектов электросетевого хозяйства, тепловых сетей, водопроводных сетей, сетей водоотведения, линий и сооружений связи, линейных объектов системы газоснабжения, нефтепроводов и нефтепродуктопроводов, их неотъемлемых технологических частей, если указанные объекты являются объектами федерального, регионального или местного значения, либо необходимы для организации электро-, газо-, тепло-, водоснабжения населения и водоотведения, включения (технологического присоединения) к сетям инженерно-технического обеспечения, либо переносятся в связи с изъятием земельных участков, на которых они ранее располагались, для государственных или муниципальных нужд (далее также - инженерные сооружения), Публичный сервитут устанавливается в целях эксплуатации существующего объекта электросетевого хозяйства - ПС Рудничная 110/35/6 кВ, местоположение: Кировская область, Верхнекамский район, пгт. Рудничный, с кадастровым номером 43:05:320711:146, срок действия публичного сервитута составляет 49 лет. Владелец публичного сервитута - ПАО «Россети Центр и Приволжье» (Кировская область, г. Киров, ул. Спасская, д. 51, <a href="mailto:segr@kr.mrsk-cp.ru">segr@kr.mrsk-cp.ru</a>)</p> <p>Срок публичного сервитута: продолжительность: 49 лет Владелец публичного сервитута: Юридическое лицо, зарегистрированное в Российской Федерации Публичное акционерное общество «Россети Центр и Приволжье» (ИНН: 5260200603, ОГРН: 1075260020043, адрес эл. почты: <a href="mailto:segr@kr.mrsk-cp.ru">segr@kr.mrsk-cp.ru</a>, почтовый адрес: 610000, Кировская область, г. Киров, ул. Спасская, д. 51).</p>

**Раздел 2**

**Сведения о местоположении границ объекта**

<b>1. Система координат</b> МСК-43, зона 3					
<b>2. Сведения о характерных точках границ объекта</b>					
Обозначение характерных точек границ	Координаты, м		Метод определения координат характерной точки	Средняя квадратическая погрешность положения характерной точки (Mt), м	Описание обозначения точки на местности (при наличии)
	X	Y			
<b>1</b>	<b>2</b>	<b>3</b>	<b>4</b>	<b>5</b>	<b>6</b>
—	—	—	—	—	—
<b>3. Сведения о характерных точках части (частей) границы объекта</b>					
<b>1</b>	<b>2</b>	<b>3</b>	<b>4</b>	<b>5</b>	<b>6</b>
—	—	—	—	—	—



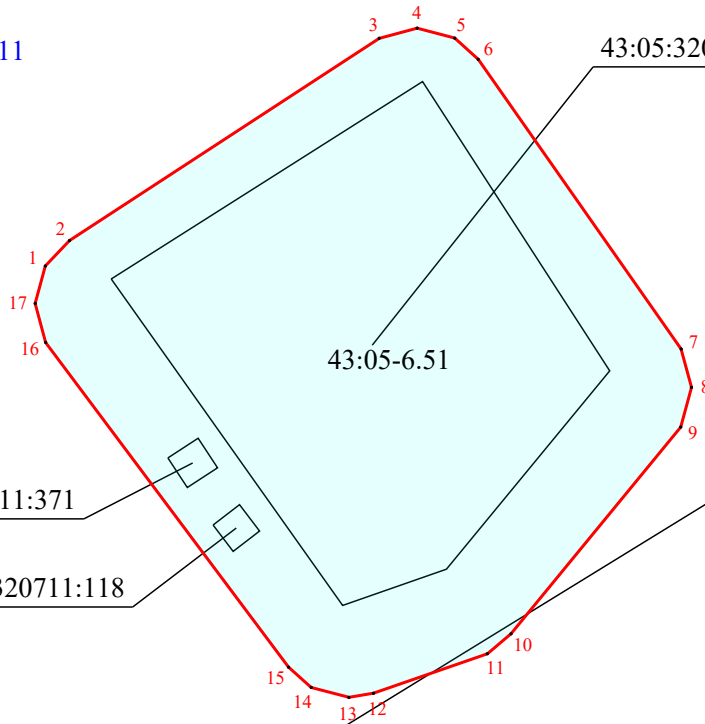
**ТЕКСТОВОЕ ОПИСАНИЕ****местоположения границ населенных пунктов, территориальных зон**

<b>Прохождение границы</b>		<b>Описание прохождения границы</b>
<b>от точки</b>	<b>до точки</b>	
<b>1</b>	<b>2</b>	<b>3</b>
—	—	—

# План границ объекта

43:05:320711

43:05:320711:12



43:05-6.51


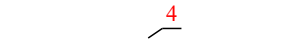

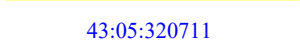

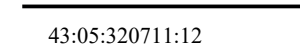
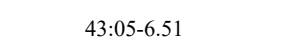

43:05:320711:371

43:05:320711:118

43:05:320711:25

318

## Условные знаки и обозначения

-  - граница публичного сервитута
-  - характерные точки границы публичного сервитута
-  - граница кадастрового квартала
-  - номер кадастрового квартала
-  - граница земельных участков по сведениям ЕГРН
-  - кадастровый номер земельного участка
-  - реестровый номер ЗОУИТ
-  - границы охранной зоны объекта электросетевого хозяйства

Масштаб 1:2 000